

Wandelroute Zwaakse Weel, vlak bij Goes

4.2 km wandelen

Vlak bij Goes ligt de Zwaakse Weel. Tijdens de wandelroute door dit natuurgebied ontdek je Zeeuwse natuur met de oude kreekrest de Zwake, akkertjes die op ouderwetse manier worden bewerkt met Zeeuwse trekpaarden en een hoogstamboomgaard waar je in het najaar fruit kunt plukken.

De wandelroute

Kom wandelen, pluk fruit in de boomgaard en ontdek de vlinders op het vlinderbelevingspad. De Zwaakse Weel is een van de grootste natuurgebieden in de 'Zak van Zuid-Beveland'. Ontdek tijdens deze wandelroute de Zeeuwse natuur met ouderwetse akkers, boomgaarden en de oude getijdenkreek 'de Zwake'.

Wandel deze route met onze route app

✓ Download de [route app](#) >

✓ Heb je onze app al? Ga [direct naar deze route in de app](#) >

Zwaakse Weel, Informatiepunt

Tijdens deze wandelroute loop je rond de oude kreek en de omliggende gras- en rietlanden. Grazende schapen, koeien en paarden zorgen voor een rustieke plattelandssfeer.

Bij dit kleine informatiecentrum is parkeergelegenheid, er zijn toiletten, je kunt er zitten, wat lezen, lekker met een kopje koffie of thee er bij. Tegenover de schuur is een picknickplek waar 3 grote tafels staan, tussen de hoogstamfruitbomen. Als het fruit rijp is in het najaar, mag je het zelf plukken! Vanaf eind april is de kans groot dat de kerkuil weer gaat broeden in de nestkast. Op het tv-scherm in het infopunt zijn deze uilen live te volgen. In 2012 hebben we 3 jongen groot zien worden!

De Zwake

Ga rechts richting de vissteiger. Je kijkt hier uit op de Zwake. Dit was vroeger een druk bevaren getijdenkreek tussen de Honte, de Westerschelde en het Veerse Gat. Tot de 15e eeuw was dit de verbinding voor scheepsverkeer tussen Middelburg en Antwerpen. Na de inpoldering is de Zwake deze functie verloren. Natuurmonumenten is de laatste jaren hard aan het werk om de natuur te herstellen en te herinrichten. Er leven nu bijzondere rietvogels zoals het baardmannetje, blauwborst en kleine karekiet. Ook zijn er jaarlijks meerdere broedpaartjes bruine kiekendieven.

Bij deze vissteiger mag iedereen komen vissen. Je kan hier voorns, goudwindes, snoeken en karpers aan de haak slaan! De steiger is ook een mooi plekje om heerlijk te komen genieten van de rust in de Zwaakse Weel. Er schijnt hier zelfs een scheepswrak op de bodem te liggen!



Uitkijksteiger

Op de uitkijksteiger vlak bij de boomgaard heb je een prachtig uitzicht over de zoetwaterkreek met zijn rietkragen. Met wat geluk kan je in deze rietkragen onder andere de blauwborst, de waterral en de kleine karekiet spotten. Je kunt hier in alle rust komen vissen. Deze steiger is ook toegankelijk voor rolstoelgebruikers.



Pluk fruit in de boomgaard

In de ouderwetse hoogstamboomgaard kun je in het najaar het fruit zo van de bomen plukken. Verser fruit zul je niet snel vinden! De boomgaard met onder andere appel-, peren-, noten- en kersenbomen is via het hek toegankelijk. De rasters zijn bedoeld voor de schapen die er rondlopen. Natuurmonumenten onderhoudt de boomgaard samen met Stichting Landschapsbeheer Zeeland.



4 Vlinderbelevingspad

Ga hier het spoor over en rechtsaf over het bruggetje voor een kort uitstapje naar het Vlinderbelevingspad. Dit gebied is speciaal ingericht voor vlinders en andere insecten. Zo kun je er bijvoorbeeld het icarusblauwtje en de atalanta tegenkomen! Ook is er op het Vlinderbelevingspad een poeltje aangelegd waar je kunt genieten van libellen. Je maakt de grootste kans om vlinders te zien bij een temperatuur hoger dan 15 graden en weinig wind.



5 Dijk met coupure

Hier kom je een coupure tegen. Een coupure wordt ook wel een dijksgat genoemd en is een opening of doorgang in de waterkering. De toeristische stoomtrein van Goes naar Borssele gebruikt deze doorgang. Tijdens het stormseizoen en in de winter gaan de deuren dicht om het land tegen water te beschermen. Station Kwadendamme (waar deze stoomtrein ook stopt) ligt vlak bij de wandelroute door de Zwaakse Weel. Dit kleine station is erg leuk om eens te bekijken! Bij de coupure kun je ook de dijk op lopen om voor een mooi uitzicht over het gebied of neem het rolstoelvriendelijke pad langs de dijk.



6 Roode Hoeve

Rechts zie je de Roode Hoeve; een historische boerderij die in authentieke stijl is gerestaureerd. Ook de kleur is teruggebracht naar de oorspronkelijk kleur die vroeger uit de rode stof van de Zeeuwse meekrapplant werd gehaald.

7 Grenslindes

Tijdens de wandeling kom je verschillende grenslindes tegen. Deze zeer oude lindes werden vroeger gebruikt door ambachtsheren om de grens aan te geven tussen hun gebieden of tussen twee gemeenten. Buiten Zuid-Beveland zijn tegenwoordig nog maar weinig van deze lindes te vinden.




♣ Eindpunt

Wil je even bijkomen van de wandelroute door de Zwaakse Weel? In het onbemande infopunt kun je een kopje koffie of thee nemen.


Faciliteiten

 **informatiepunt**
Infopunt Zwaakse Weel

Zwaakse Weel, Informatiepunt
Zwaaksedijk 5
4434 RD Kwadendamme
[Routebeschrijving](#)


 **eten en drinken**
Schapenboerderij de Schaapskooi


Heinkenszand, schapenboerderij De Schaapskooi
Nieuwkamersweg 3
4451 NE Heinkenszand
[Routebeschrijving](#)

 **eten en drinken**
Berkenhof's Tropical Zoo

Kwadendamme, Berkenhof Tropical Zoo
Langeweegje 10A
4434 NE Kwadendamme
[Routebeschrijving](#)

 **toilet**
(Mindervalide)toilet aanwezig in het infopunt


 **picknickmogelijkheden**
Langs de wandelroute staan picknickbankjes

 **parkeerplaats**
Bij het infopunt is parkeergelegenheid

Bereikbaarheid en toegankelijkheid


 **startpunt**
Zwaakse Weel, Informatiepunt
Zwaaksedijk 5
4434 RD Kwadendamme
[Routebeschrijving](#)

 **openbaar vervoer**
Vanaf NS station Goes gaat bus 25 richting Baarland. Vanaf bushalte SGB is het ongeveer 15 minuten lopen naar het infopunt. Ook kan je een OV-fiets huren op station Goes. Je fietst dan in ongeveer 40 minuten naar het infopunt.
Of combineer je wandeling door de Zwaakse Weel met een [rit in de ouderwetse stoomtrein Goes - Borsele](#)

 **met de auto**
Vanaf de A58 Bergen op Zoom - Middelburg neem je afslag 35 naar 's-Gravenpolder. Sla linksaf de Nieuwe Vierwegen op. Volg deze weg voor 6,5 kilometer en sla dan linksaf de Zwaaksedijk

De route verkennen

 **boomgaard**
In de Zwaakse Weel zijn twee boomgaarden: tegenover het infopunt Zwaakse Weel en langs de wandelroute.

 **uitkijkpunt**
Langs de wandelroute is een uitkijkpunt. Hier heb je een prachtig uitzicht over de Zwaakse. Ook is hier een vissteiger waar met vergunning gevist mag worden.

op. Je komt dan vanzelf het Natuurmonumenten infopunt
Zwaakse Weel tegen.



honden welkom, mits aangelijnd



rolstoel

De Zwaakse Weel is geheel begaanbaar voor mensen in een rolstoel, scootmobiel of met een kinderwagen. Bij het infopunt is een oplaadpunt voor scootmobielen en elektrische fietsen. Houd er wel rekening mee dat de paden halfverhard zijn, veelal met schelpenbekleding.



